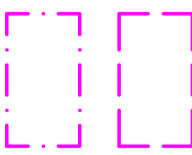
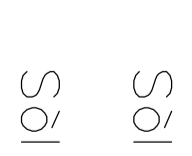
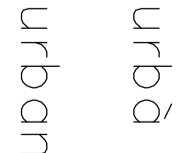






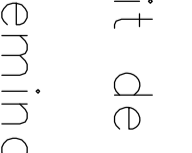
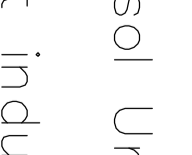
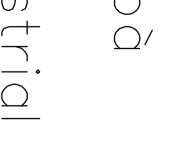


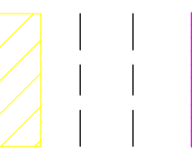





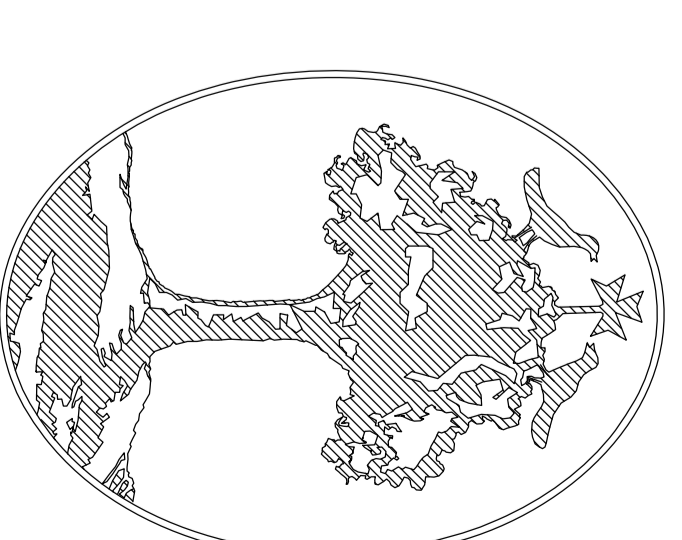


LLEGENDA

-  Sòl urbà
-  Sòl urbanitzable
-  Límit sol per ésser urbanitzot
-  Límit de sol Urbà
-  Dissemintat industrial
-  Agregot rural
-  Previsió carrer
-  Zona de protecció sistemes
-  Protecció barrancs
-  Sistema ferroviari
-  Pla Parcial
-  Pla parcial industrial
-  Unitat d'actuació
-  Equipament públic
-  Verd públic
-  Equipament privat
-  Privat a protegir
-  Verd privat
-  Protecció Bosc
-  Jaciments



AJUNTAMENT DE LA SELVA DEL CAMP

REVISIÓ NORMES SUBSIDIÀRIES DE PLANEJAMENT URBANÍSTIC

PLANOL:

SITUACIÓ 1

CLASIFICACIÓ DEL SOL

ESCALA: N. PLANOL:
1/5.000 2-3

DATA: SETEMBRE DE 1.998
TEXTI REPOS

MIGUEL DOMÍNGO RODRÍGUEZ arquitecte