
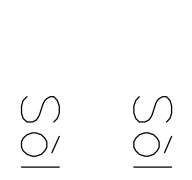
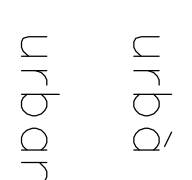




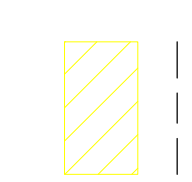

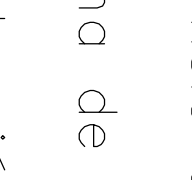



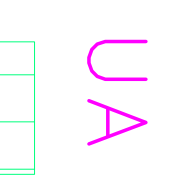

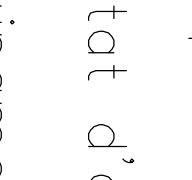
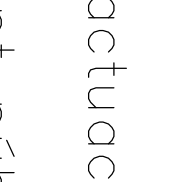



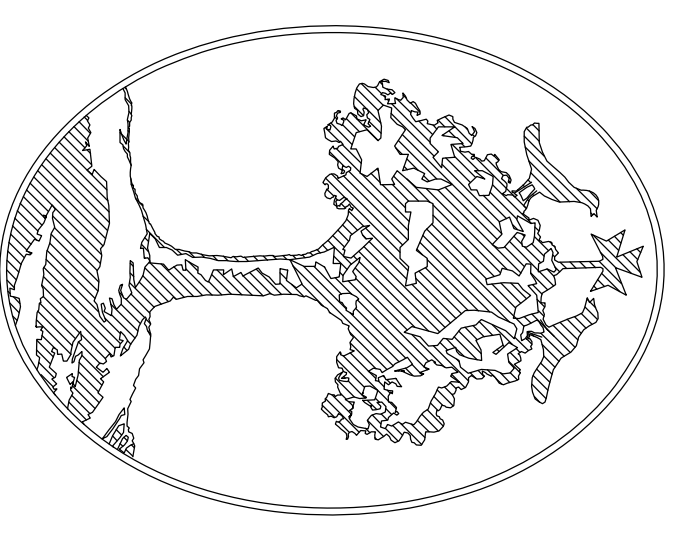


LLEGENDA

-  Sòl urbà
-  Sòl urbanitzable
-  Límit de sol per ésser urbanitzot
-  Límit de sol Urbà
-  Dissemintat industrial
-  Agregot rural
-  Previsió carrer
-  Zona de protecció sistemes
-  Protecció barrancs
-  Sistema ferroviari
-  Pla Parcel
-  PPI Pla parcial industrial
-  UA Unitat d'actuació
-  Equipament públic
-  Verd públic
-  Equipament privat
-  Privat a protegir
-  Verd privat
-  Protecció Bosc
-  Jaciments



AJUNTAMENT DE LA SELVA DEL CAMP

REVISIÓ NORMES SUBSIDIÀRIES DE PLANEJAMENT URBANÍSTIC

PLÀNOL: **SITUACIÓ 1**

CLASIFICACIÓ DEL SOL

ESCALA: 1/5.000
N.PLÀNOL: 2-1

DATA: SETEMBRE DE 1.998
TEXTI REPOS